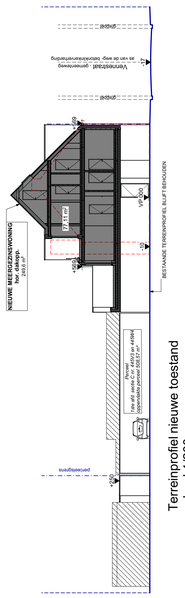

Terreinprofiel nieuwe toestand
schaal 1/200

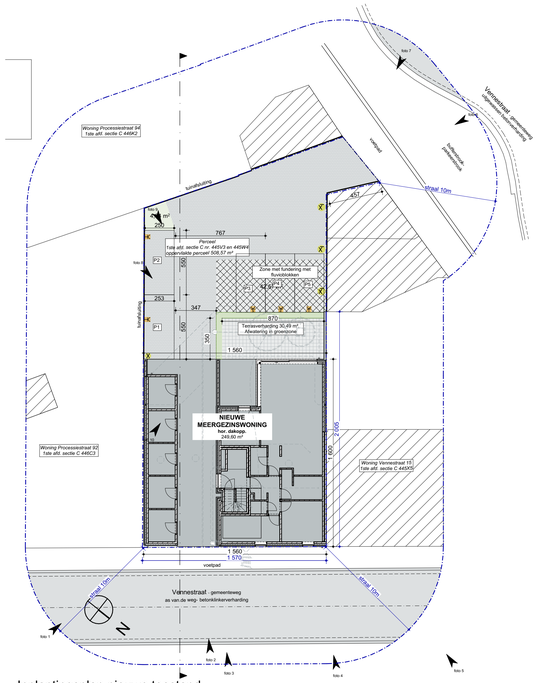

Inplantingsplan nieuwe toestand
Schaal 1/200

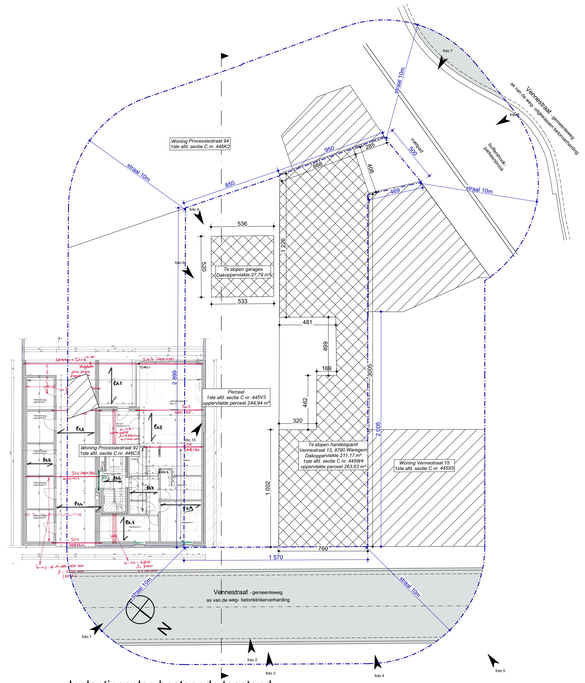

Inplantingsplan bestaande toestand
Schaal 1/200

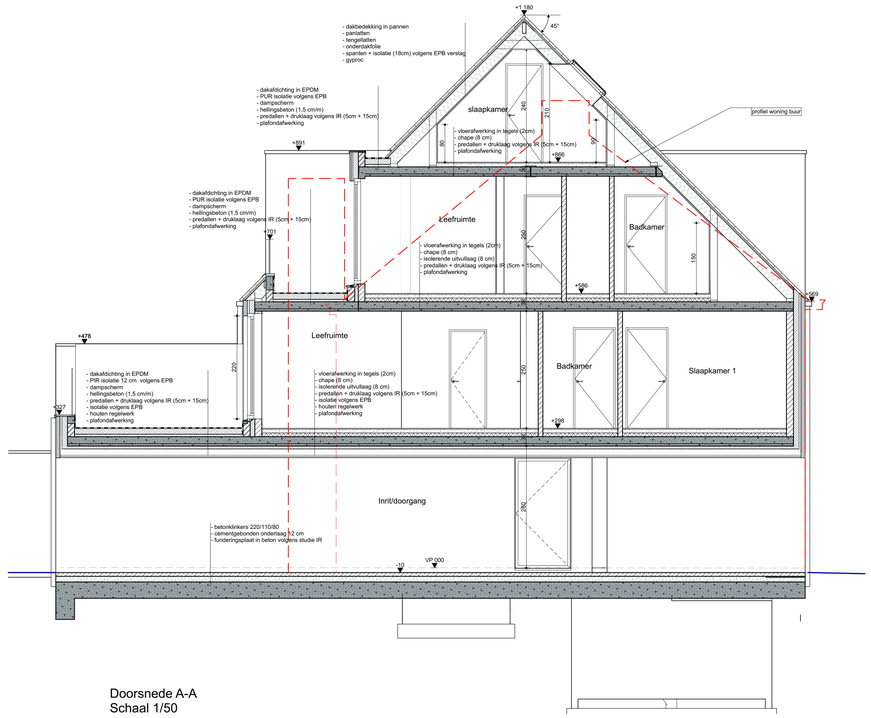

Doorsnede A-A
Schaal 1/50

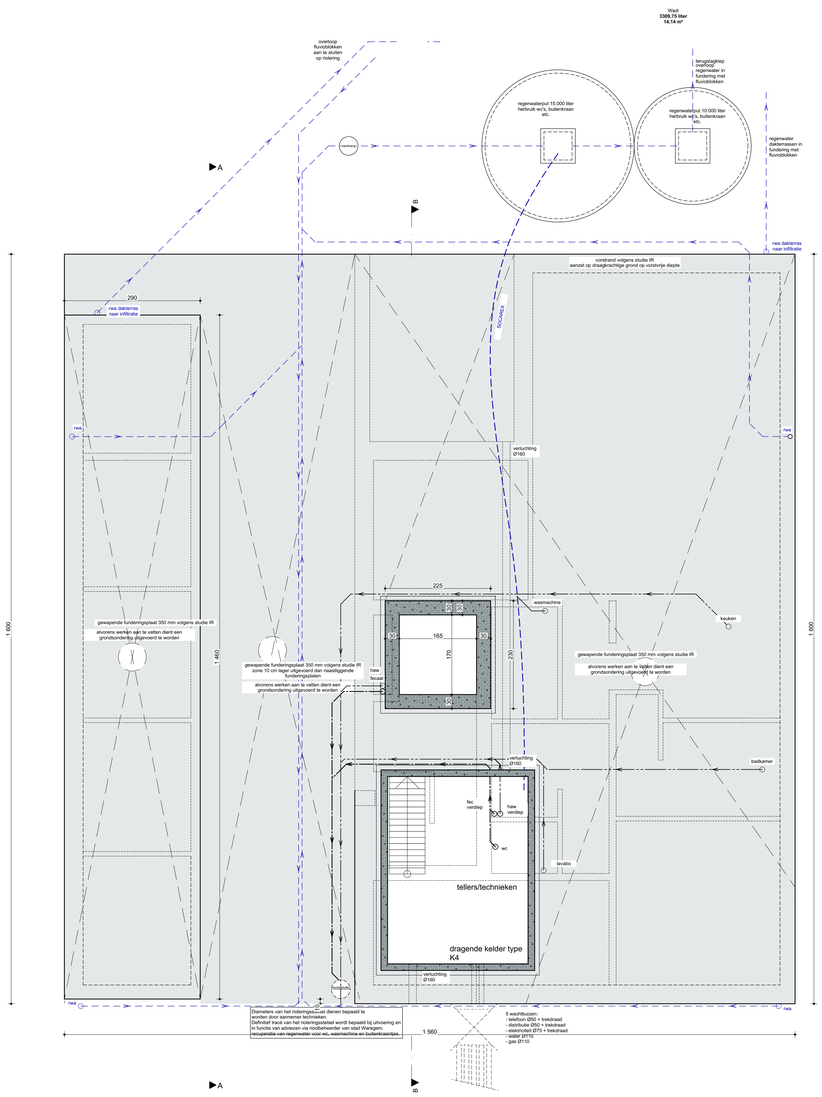

LEGENDE - inplantingsplan / terreinprofiel / gevels
NIEUWE TOESTAND

- nieuwe bebouwing
- buurtbewoning
- te slopen bebouwing
- 378 waterdoorlatende verharding
- verharding
- groenzone
- haag
- perceelsgrens
- maaiveld
- bouwlijn
- profiel buur
- as van de rijweg

LEGENDE - plannen / snede
NIEUWE TOESTAND

- metselwerk
- cellenbeton
- parament
- beton
- isolatie
- waterkering
- rioleringen (FEC)
- rioleringen (HAW)
- rioleringen (RWA)
- perceelsgrens
- Ⓡ rookmelder

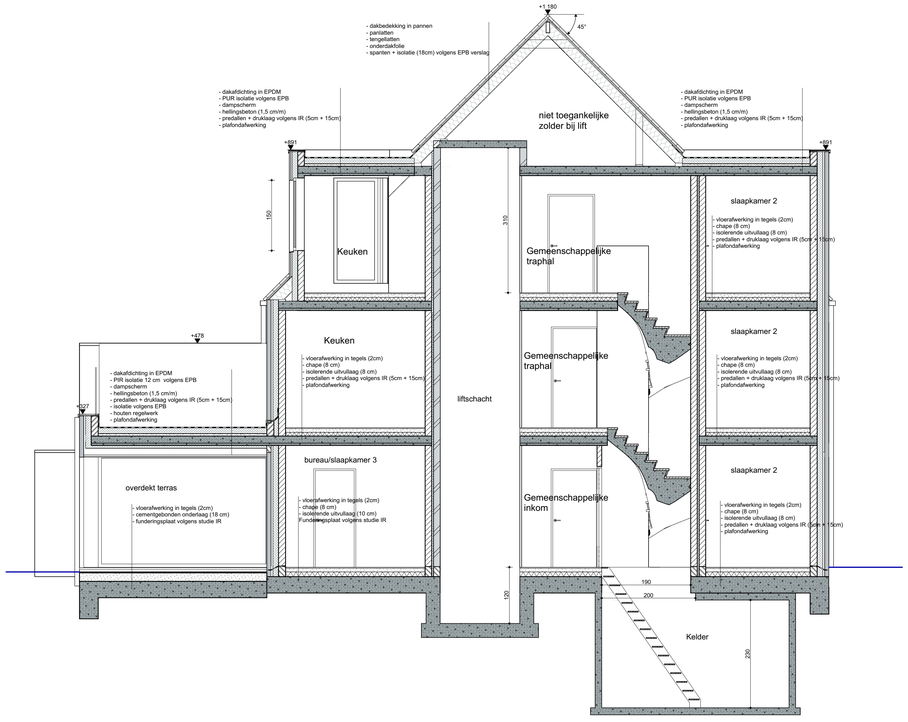

de architect:

A LINED ARCHITECTEN BV

A lined Architecten bv
A Moerbeekstraat 55 - 9870 Zulte
T 056/32 04 58
E info@alined.be

A lined Architecten bvba.

de opdrachtgever:
NV Damman Construct

aanvaard voor uitvoering:

DE OPDRACHTGEVER

DE AANNEMER

project:

Bouwen van een meergezinswoning

ligging:

provincie:	West-Vlaanderen
stad/gemeente:	8790 Waregem
straat:	Vennestraat 13
kadastrale gegevens:	1ste afd. sectie C nr 445V3 en 445W4

wijzigingen:

Datum	Omschrijving	Code
	afvoerbuizen rwa hellend dak achterzijde naar RWputten, afvoeren dakterrassen naar infiltratie	A

PLANNEN

Doorsnedes, fundering, inplanting en terreinprofiel

schaal:	1/50	bladnummer:	03
datum:	10/10/2024	dossiernummer:	23.506_DVW
fase:	Uitvoeringsplan		

Tekeningen opgemaakt door ondergetekende architect ingeschreven op de tabellen van de orde van Oost-Vlaanderen. - Alle gegevens betreffende stabiliteit vergelijken met ingenieursplannen! - Alle maten ontleent de opmeting zijn ten tiel van inlichting en dienen ter plaatse gecontroleerd te worden. - De aanvangsdatum van de werken moet vooraf worden doorgegeven aan de architect, zonret draagt zij geen enkele verantwoordelijkheid omtrent de plannen. - Deze tekening is exclusief eigendom van ondergetekende architect: geen reproducte zonder toestemming. - Op deze plannen wordt niet gemeten.